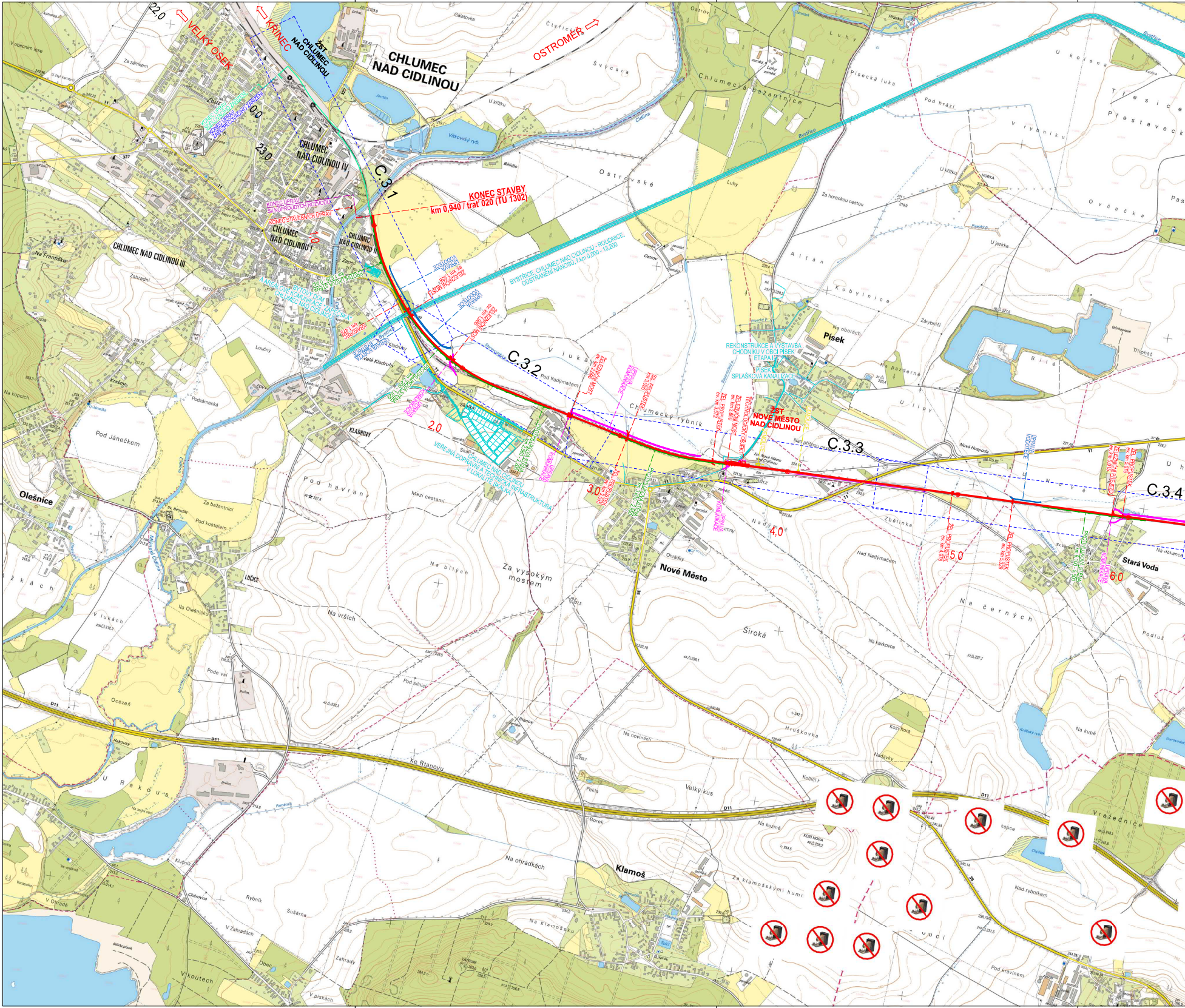

VELKÝ OSEK
KŘINEC
OSTROMĚŘ
22,0
23,0
0,0
1,0
2,0
3,0
4,0
5,0
6,0
C.3.1
C.3.2
C.3.3
C.3.4
ŽST CHLUMEC NAD CIDLINOU
CHLUMEC NAD CIDLINOU
CHLUMEC NAD CIDLINOU I
CHLUMEC NAD CIDLINOU II
CHLUMEC NAD CIDLINOU III
CHLUMEC NAD CIDLINOU IV
KONEC ÚPRAV SDĚLOVACÍHO ZAŘÍZENÍ
KONEC ÚPRAV ZABEZPEČOVACÍHO ZAŘÍZENÍ
KONEC ÚPRAV SILNOPROUDÝCH ROZVODŮ
KONEC STAVEBNÍCH ÚPRAV
KONEC STAVBY
km 0,940 / trať 020 (TU 1302)
BYSTŘICE, CHLUMEC NAD CIDLINOU - ROUDNICE, ODSTRANĚNÍ NÁNOSŮ, ř.km 0,000 - 13,200
BYTOVÝ DŮM A AREÁLOVÉ KOMUNIKACE "ZAPEČSKÁ" CHLUMEC NAD CIDLINOU
PROTIHLUKOVÁ STĚNA km 1,629 - 0,940
ŽELEZNIČNÍ MOST ev. km 1,538
ÚPRAVA VODOTEČE
ŽELEZNIČNÍ MOST ev. km 1,985
KRAKOREC km 1,475
ÚPRAVA KORYTA BYSTŘICE
PROTIHLUKOVÁ STĚNA km 2,200 - 1,629
ÚPRAVA KOMUNIKACE
PROTIHLUKOVÁ STĚNA km 2,560 - 2,200
CHLUMEC NAD CIDLINOU VEŘEJNÁ DOPRAVNÍ A TECHNICKÁ INFRASTRUKTURA V LOKALITĚ SKALKA I
ŽELEZNIČNÍ MOST ev. km 2,686
SIL. PROPUSTEK km 3,055
ŽEL. PROPUSTEK ev. km 3,055
PROTIHLUKOVÁ STĚNA km 3,630 - 2,950
ŽEL. PROPUSTEK ev. km 3,572
ŽELEZNIČNÍ MOST ev. km 3,660
TECHNOLOGICKÝ OBJEKT
ŽST NOVÉ MĚSTO NAD CIDLINOU
DEMOLICE
REKONSTRUKCE A VÝSTAVBA CHODNÍKU V OBCI PÍSEK ETAPA I
PÍSEK SPLAŠKOVÁ KANALIZACE
ŽEL. PROPUSTEK ev. km 4,978
ŽEL. PROPUSTEK ev. km 5,329
ŽELEZNIČNÍ PŘEJEZD ev. km 5,915
ŽEL. PROPUSTEK ev. km 5,976
PROTIHLUKOVÁ STĚNA km 6,100 - 5,500
Písek
Nové Město
Stará Voda
Olešnice
Kladruby
Lučice
Klamoš
Ostrov
Nová Hospoda
Skalka
Vítkovský ryb.
Bystřice
Cidlina
Chlumecký rybník
D11
11
327

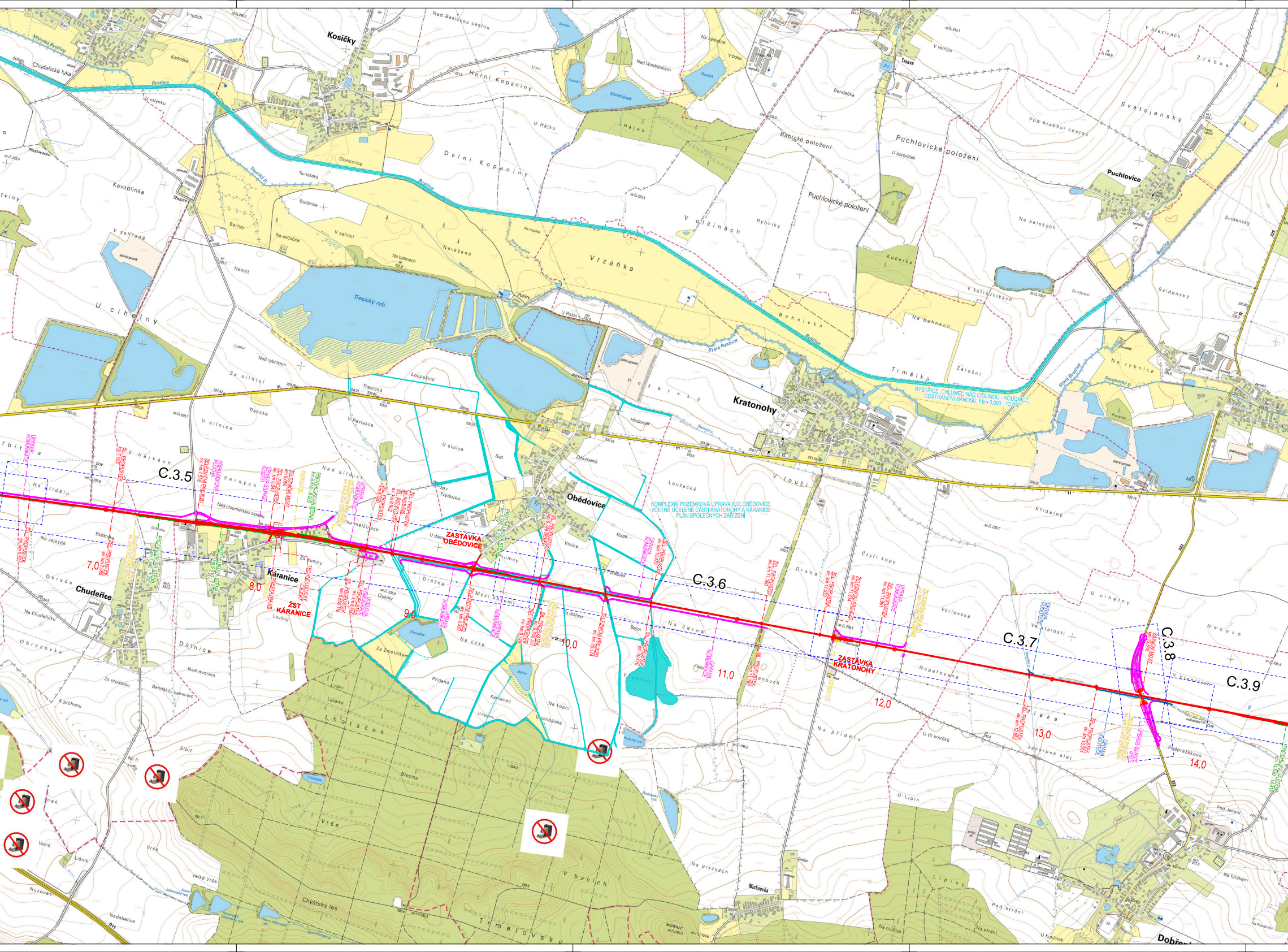
C.3.5
C.3.6
C.3.7
C.3.8
C.3.9
7,0
8,0
9,0
10,0
11,0
12,0
13,0
14,0
ÚPRAVA KOMUNIKACE
ŽEL. PROPUSTEK ev. km 6,527
SIL. PROPUSTEK km 7,055
ŽEL. PROPUSTEK ev. km 7,055
ŽELEZNIČNÍ PŘEJEZD ev. km 7,202 (ZRUŠEN)
PROTIHLUKOVÁ STĚNA km 7,440 - 7,200
ŽELEZNIČNÍ PŘEJEZD ev. km 7,578
PŘEKLÁDKOVÁ PLOCHA
PROTIHLUKOVÁ STĚNA km 8,610 - 7,579
ÚPRAVA SILNICE III/3273
ŽEL. PROPUSTEK ev. km 8,040
ŽELEZNIČNÍ MOST km 8,050
DEMOLICE
PROTIHLUKOVÁ STĚNA km 8,418 - 8,200
PŘESTAVBA VB
TECHNOLOGICKÝ OBJEKT
ŽST KÁRANICE
ŽELEZNIČNÍ PŘEJEZD ev. km 8,425 (ZRUŠEN)
ÚPRAVA KOMUNIKACE
SIL. PROPUSTEK km 8,650
SIL. PROPUSTEK km 8,650 TM
ŽEL. PROPUSTEK ev. km 8,650
ÚČELOVÁ KOMUNIKACE
SIL. PROPUSTEK ev. km 8,802
ŽEL. PROPUSTEK ev. km 8,820
ZASTÁVKA OBĚDOVICE
ÚPRAVA KOMUNIKACE
ŽELEZNIČNÍ PŘEJEZD ev. km 9,330
PROTIHLUKOVÁ STĚNA km 9,560 - 9,300
ÚPRAVA KOMUNIKACE
SIL. PROPUSTEK km 9,749 SEVER
ŽEL. PROPUSTEK ev. km 9,749
SIL. PROPUSTEK km 9,749 JIH
ŽELEZNIČNÍ PŘEJEZD ev. km 9,793 (ZRUŠEN)
ŽELEZNIČNÍ PŘEJEZD ev. km 10,174
ÚPRAVA KOMUNIKACE
ŽEL. PROPUSTEK ev. km 10,470
SIL. PROPUSTEK km 10,470
ÚPRAVA KOMUNIKACE
ŽEL. PROPUSTEK ev. km 11,160
SIL. PROPUSTEK km 11,160
ŽEL. PROPUSTEK ev. km 11,532
ŽELEZNIČNÍ PŘEJEZD ev. km 11,614
ŽEL. PROPUSTEK ev. km 11,891
ÚPRAVA KOMUNIKACE
ŽELEZNIČNÍ PŘEJEZD ev. km 12,060 (ZRUŠEN)
DEMOLICE
ZASTÁVKA KRATONOHY
ÚPRAVA VODOTEČE
ŽEL. PROPUSTEK ev. km 12,862
ŽEL. PROPUSTEK ev. km 13,291
ÚPRAVA VODOTEČE
SILNIČNÍ MOST km 13,569
ŽELEZNIČNÍ PŘEJEZD ev. km 13,572 (ZRUŠEN)
ÚPRAVA SILNICE II/323
PROTIHLUKOVÁ STĚNA km 14,630 - 14,416
KOMPLEXNÍ POZEMKOVÁ ÚPRAVA K.Ú. OBĚDOVICE VČETNĚ UCELENÉ ČÁSTI KRATONOHY A KÁRANICE PLÁN SPOLEČNÝCH ZAŘÍZENÍ
BYSTŘICE, CHLUMEC NAD CIDLINOU - ROUDNICE, ODSTRANĚNÍ NÁNOSŮ, ř.km 0,000 - 13,200
Kosičky
Kratonohy
Obědovice
Káranice
Chuděřice
Puchlovice
Trnava
Michnovka
Dobřen
Tresický ryb.
Vondránek
Zmotálek
Býšov
Bystřice
Stará Bystřice
Mlýnská Bystřice
Tresický p.
Roudnický p.
Chudeřická luka
Horní Kopaniny
Dolní Kopaniny
Vrzáňka
Volšinách
Babické položení
Puchlovické položení
Svatojanský
Trmálka
Bahnivka
Kučerka
U cihelny
Lhotáček
Vrše
V bucích
Chyšťský les
Trmalovský
Nad silnicí
Na mělčinách
Drážka
Mezi obcemi
Na úzké
Loučný
Oukoly
Za Zmotálkem
Přidaná
Kamenec
Čtyři kopy
Draha
Na černé
Napařovaná
Mláka
Javorová alej
U tří smrčků
Ve starosti
Hakovo
Podpražákovo
Vorlovská
Na přídělu
Blažkovka
Ohrada
Na zájezdě
Na Chudeřicku
Obrazovka
Důlnice
V hájkách
Nad chlumeckou cestou
Za humny
U dámy
Záhumeník
Hladoměř
Loužecký
V louži
Kozák
Vinice
Pořadová
Bajor
Za dráhou
V rybníce
Na kopci
Na Vozkov
Požáry
Lázně
Na bahnech
Navážená
Tresické
U silnice
V Pavlasce
Frýdovka
Sad
Sibiř
Lazarka
Březina
U mlýnku
Tornášská
Obecnice
Burianka
Berháj
Nesejt
Kovadlinka
V zahradě
Na ovčačce
V zelnici
Na rybníce
Za mlýnem
Záluční
Křídelný
Svidenský
Pod hrabecí cestou
U borovíček
Bendačka
Nad Vondránkem
Nad Babickou cestou
V rozích
U Hájku
Hájek
Karkoška
Na žáduce
V boku
V remízu
U březinách
Na přídělu
Na drážkách
Lipiny
U Lipin
Pod Janem
Na farském
Pod stráni
Na mlýnch
Na stráni
U Kukliček
Nuzovec
Nadabelice
Velké Vrše
Lišník
Vaniš
Za stodolou
K průhonu
Nad dvorem
Bendákov kamenec
U silnice
Za silnicí
Nad rybníkem
U cihelny
11
323
D11

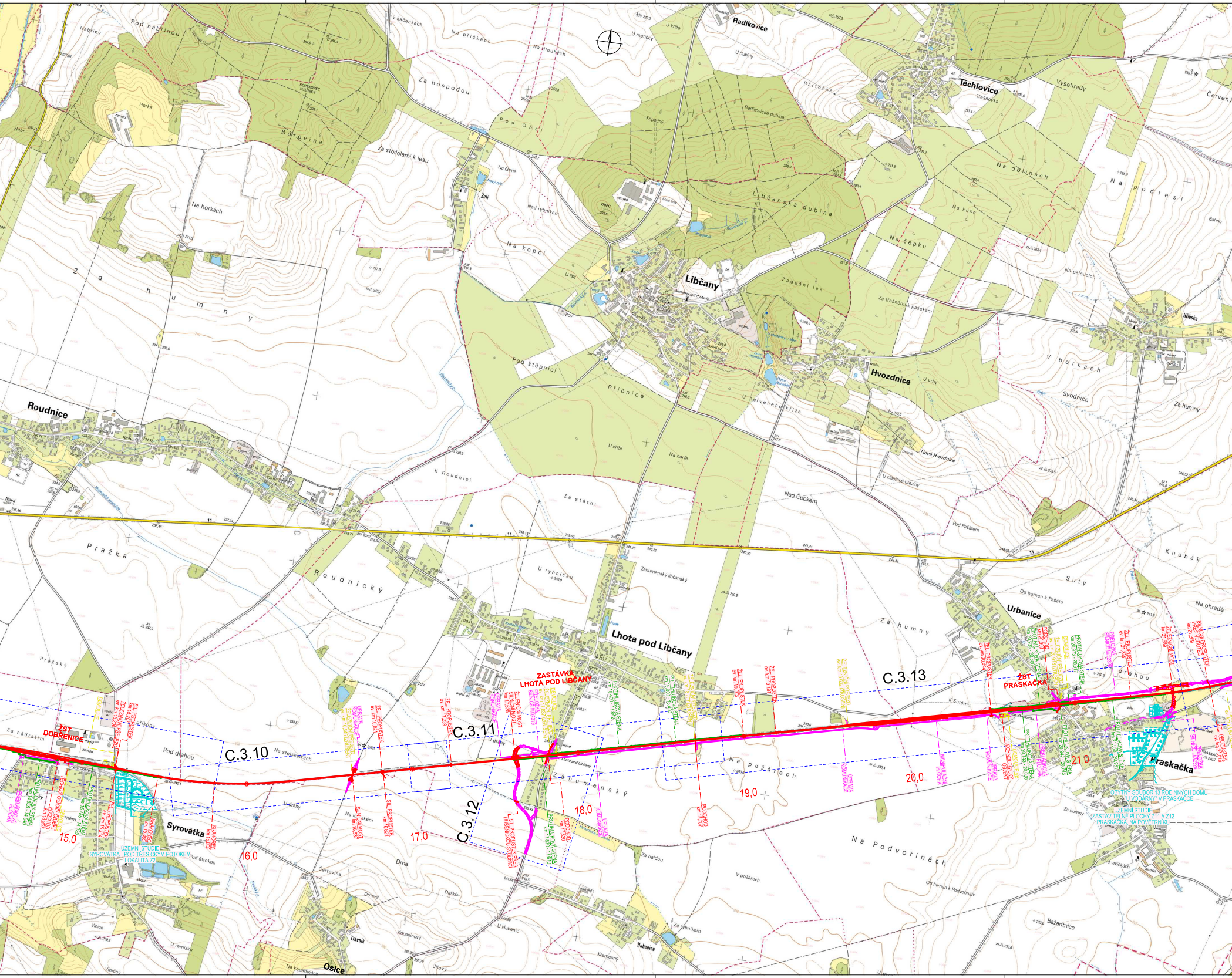
Radikovice
Těchlovice
Libčany
Hvozdnice
Hříbsko
Roudnice
Lhota pod Libčany
Urbanice
Praskačka
Syrovátka
Osice
Třebník
Hubenice
Libčanská dubina
Zádušní les
Borovina
Za humny
Roudnický
Pražka
Pražský
Příčnice
Na kopci
Pod štěpnicí
Za hospodou
Za stodolami k lesu
Na horkách
Na dolinách
Na podlesí
Na čepku
V borkách
Na Podvořinách
Na požárech
Záhumenský
Záhumenský libčanský
Za humny
Sutý
Knobák
Na ohradě
Pod dráhou
U dráhy
Drna
Čertovina
Bažantnice
ŽST DOBŘENICE
ZASTÁVKA LHOTA POD LIBČANY
ŽST PRASKAČKA
C.3.10
C.3.11
C.3.12
C.3.13
15,0
16,0
17,0
18,0
19,0
20,0
21,0
DEMOLICE
SIL. PROPUSTEK km 15,207
ŽELEZNIČNÍ PŘEJEZD ev. km 15,206
PŘEKLADKOVÁ PLOCHA
PROTIHLUKOVÁ STĚNA km 14,855 - 14,640
TECHNOLOGICKÝ OBJEKT
PODCHOD km 14,857
PROTIHLUKOVÁ STĚNA km 15,485 - 14,925
ŽEL. PROPUSTEK ev. km 15,214
KRAKOREC km 15,465
KRAKOREC km 15,805
ÚZEMNÍ STUDIE SYROVÁTKA - POD TŘESICKÝM POTOKEM LOKALITA Z2
ÚPRAVA KOMUNIKACE
ŽELEZNIČNÍ PŘEJEZD ev. km 16,645 (ZRUŠEN)
ŽEL. PROPUSTEK ev. km 16,821
SILNIČNÍ MOST km 16,637
SIL. PROPUSTEK km 16,821
ŽEL. PROPUSTEK ev. km 17,239
ŽELEZNIČNÍ MOST km 17,625
SILNIČNÍ MOST
PŘELOŽKA SILNICE III/32319
ŽELEZNIČNÍ PŘEJEZD ev. km 17,637 (ZRUŠEN)
PROTIHLUKOVÁ STĚNA km 18,400 - 17,842
SIL. PROPUSTEK PŘES HUBENICKOU SVODNICI
PROTIHLUKOVÁ STĚNA km 17,870 - 17,610
PODCHOD km 17,820
PROTIHLUKOVÁ STĚNA km 19,000 - 18,400
ŽELEZNIČNÍ PŘEJEZD ev. km 18,707 (ZRUŠEN)
PODCHOD km 18,707
ŽEL. PROPUSTEK ev. km 19,003
ŽEL. PROPUSTEK ev. km 19,197
ŽELEZNIČNÍ PŘEJEZD ev. km 19,632 (ZRUŠEN)
MANIPULAČNÍ PLOCHA
ŽEL. PROPUSTEK ev. km 20,494
PROTIHLUKOVÁ STĚNA km 20,935 - 20,500
PODCHOD km 20,903
ŽELEZNIČNÍ PŘEJEZD ev. km 20,918 (ZRUŠEN)
PROTIHLUKOVÁ STĚNA km 20,973 - 20,917
DEMOLICE VB
PROTIHLUKOVÁ STĚNA km 20,743 - 20,600
PŘEKLADKOVÁ PLOCHA
PROTIHLUKOVÁ STĚNA km 20,942 - 20,743
PŘELOŽKA SILNICE III/3232
ŽEL. PROPUSTEK ev. km 21,338
ŽELEZNIČNÍ MOST km 21,569
SILNIČNÍ PROPUSTEK PŘES VODOTEČ km 21,809
PROTIHLUKOVÁ STĚNA km 21,550 - 20,931
PŘELOŽKA SILNICE III/3224
ŽEL. PROPUSTEK ev. km 21,816
OBYTNÝ SOUBOR 13 RODINNÝCH DOMŮ "U VODÁRNY" V PRASKAČCE
ÚZEMNÍ STUDIE ZASTAVITELNÉ PLOCHY Z11 A Z12 PRASKAČKA, NA POVĚTRNÍKU
11

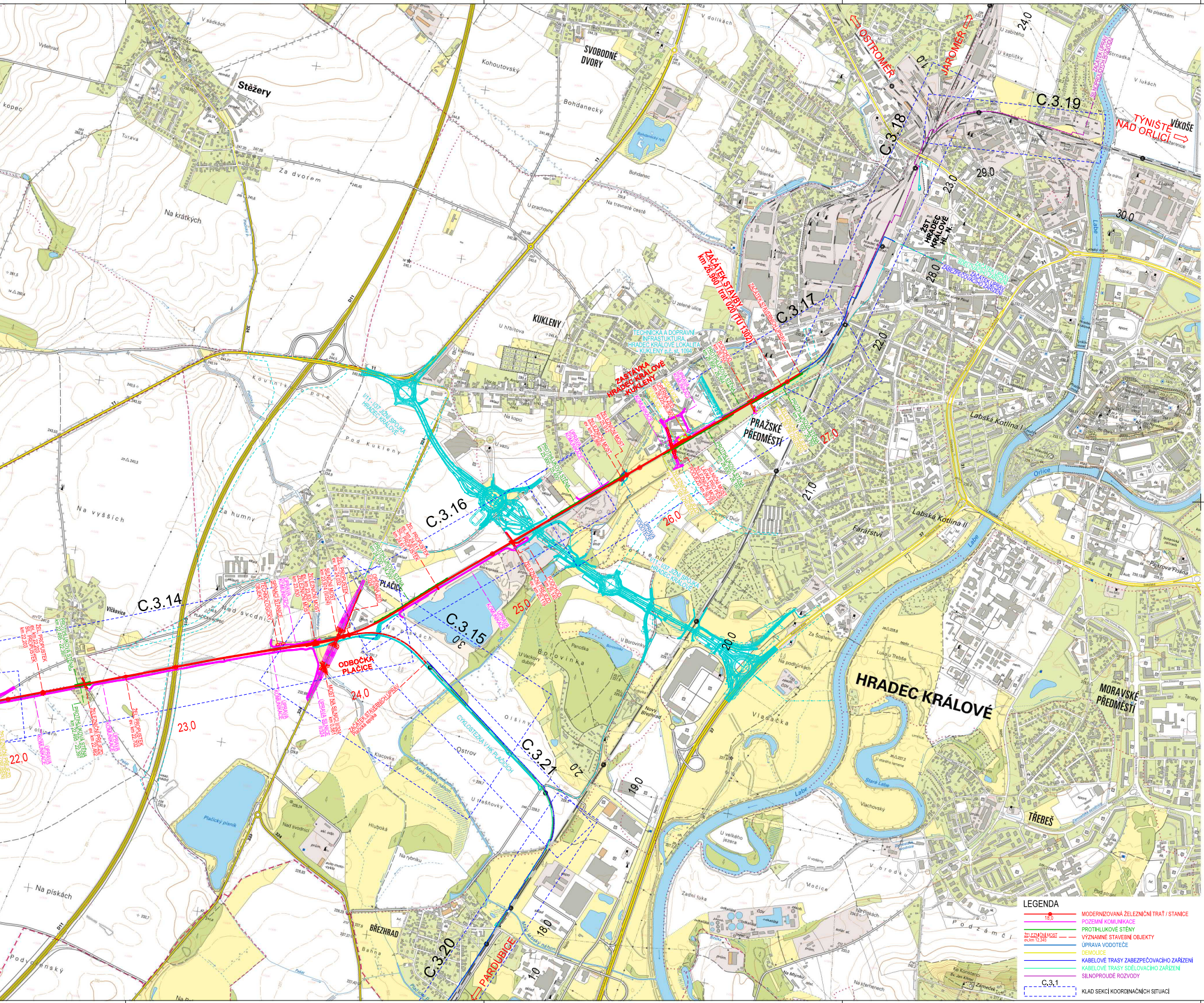
Stěžery
SVOBODNÉ DVORY
KUKLENY
PRAŽSKÉ PŘEDMĚSTÍ
HRADEC KRÁLOVÉ
MORAVSKÉ PŘEDMĚSTÍ
TŘEBEŠ
PLAČICE
BŘEZHRAD
Věkoše
OSTROMĚŘ
JAROMĚŘ
TÝNIŠTĚ NAD ORLICÍ
PARDUBICE
ŽST HRADEC KRÁLOVÉ HL. N.
ZAČÁTEK STAVBY km 20,960 trať 020 (TÚ 1302)
ZASTÁVKA HRADEC KRÁLOVÉ KUKLENY
ODBOČKA PLAČICE
TECHNICKÁ A DOPRAVNÍ INFRASTUKTURA HRADEC KRÁLOVÉ LOKALITA KUKLENY (s.ú. 1064)
I/11 - I/37 JIŽNÍ SPOJKA HRADEC KRÁLOVÉ
CYKLOSTEZKA VHK PLAČICE
C.3.14
C.3.15
C.3.16
C.3.17
C.3.18
C.3.19
C.3.20
C.3.21
18,0
19,0
20,0
21,0
22,0
23,0
24,0
25,0
26,0
27,0
28,0
29,0
30,0
Labe
Orlice
Labská Kotlina I
Labská Kotlina II
Farářství

LEGENDA

- MODERNIZOVANÁ ŽELEZNIČNÍ TRAŤ / STANICE (18,0)
- POZEMNÍ KOMUNIKACE
- PROTIHLUKOVÉ STĚNY
- ŽELEZNIČNÍ MOST ev.km 12,345 — VÝZNAMNÉ STAVEBNÍ OBJEKTY
- ÚPRAVA VODOTEČE
- DEMOLICE
- KABELOVÉ TRASY ZABEZPEČOVACÍHO ZAŘÍZENÍ
- KABELOVÉ TRASY SDĚLOVACÍHO ZAŘÍZENÍ
- SILNOPROUDÉ ROZVODY
- C.3.1 KLAD SEKCÍ KOORDINAČNÍCH SITUACÍ

ČÁST C.1.2.1

AKTUALIZACE 2022

VÝŠKOVÝ SYSTÉM Bpv SOUŘADNICOVÝ SYSTÉM S-JTSK ±0,000 = xxx,xx m n. m.

Číslo změny:	Obsah změny:	Datum změny:
01	-	-
02	-	-
03	-	-

Objednatel:
SPRÁVA ŽELEZNIC

Správa železnic, státní organizace
Dlážděná 1003/7, 110 00 Praha 1

Stavební správa západ
Sokolovská 1955/278, 190 00 Praha 9

Zhotovitel: Účastníci Společnosti "SP+SEU_ChluHra_PD"
SUDOP PRAHA
SUDOP EU

Správce:
SUDOP PRAHA a.s.
Olšanská 1a, 130 80 Praha 3
tel.: +420 605 229 020
e-mail: praha@sudop.cz

Vedoucí týmu: ING. DANIEL FILIP
Asistent vedoucího týmu: ING. PAVEL KUBÁT
Specialista profese: ING. MONIKA POSPÍCHALOVÁ

Středisko:
PROJEKTOVÉ STŘEDISKO HRADEC KRÁLOVÉ

Vedoucí střediska:	*Odpovědný projektant SO, IO, PS:*	*Vypracoval:*	*Kontroloval:*
ING. PAVEL HORÁČEK	ING. DANIEL FILIP	ING. MONIKA POSPÍCHALOVÁ	ING. DANIEL FILIP

Název akce:
MODERNIZACE TRAŤOVÉHO ÚSEKU
CHLUMEC NAD CIDLINOU (MIMO) - HRADEC KRÁLOVÉ (MIMO)

Číslo smlouvy: 17-266.250
Projektový stupeň: DÚR

Část:
SITUAČNÍ VÝKRESY ŠIRŠÍCH VZTAHŮ

Datum: 11/2020
Číslo části: C.1.2

Název přílohy:
Celková situace stavby - 1. část,
železniční trať Velký Osek - Choceň

Měřítko: 1:10 000
Počet formátů: 30 x A4
Číslo přílohy: 1

DOKUMENT LZE UŽÍVAT POUZE VE SMYSLU PŘÍSLUŠNÉ SMLOUVY O DÍLO. ŽÁDNÁ JEHO ČÁST NEMŮŽE BÝT DLE ZÁKONA č.121/2000 Sb. KOPÍROVÁNA NEBO JINÝM ZPŮSOBEM ROZŠIŘOVÁNA BEZ SOUHLASU SUDOP PRAHA a.s.